






Municipalité de Lyster

**Rapport d'analyse de vulnérabilité :
installation de production d'eau potable
n°X0010080**

**Photographie aérienne de l'installation de
production et des sites de prélèvement**

LÉGENDE

-  Site de prélèvement
-  Installation de production
-  Réservoir municipal

Nom du fichier :
07-5809-4217_figB-2_photo_aerienne
Fond cartographique : Bing
Projection NAD83 UTM19

Échelle : 1 : 8 000 / 1 : 2 000	Date : 2021-03-23
Figure : B-2	Dossier : 07-5809-4217
Approuvé par : Jean-Philippe Tremblay, géo., hydrogéologue	
Préparé par : Jérémie Targosz, chargé de projet	
Dessiné par : Jérémie Targosz, chargé de projet	

 HYDROGÉOLOGIE ENVIRONNEMENT	2425, avenue Watt, bur. 210 Québec (Québec) G1P 3X2 Téléphone : 418 657-7999 Sans frais : 1 877 657-7999 Télécopieur : 418 657-5777
---	---